Crafting
Historisch Tilburg

Informatie en inspiratieboekje

VALUE

Detail van "Caarte Figuratieve van de Heerlijkheden Tilburg, Goirle, Riel Aangevuld met haare Gehugten, Buurten, Rivieren, Wegen, Waterlopen en Grensscheidingen door H. Verhees, geadmitt. Landmeter te Boxtel" uit 1790 (regional archief Tilburg, fotonummer 005785).

Op deze kaart is goed te zien wat de bebouwing van Tilburg was omstreeks 1790. De straatpatronen zijn nog terug te zien in de stad nu, o.a. aan de driehoekige pleinen. Sommige elementen uit het landschap bestaan nog steeds, zoals de Warande (B), maar heel veel andere gebouwen en landschapselementen zijn verdwenen, zoals natuurlijk het Kasteel (Casteel; C) van Tilburg.

Huist te Tilburg (Hasselt), gemaakt in 2016 door John W. van Wijk



Tekening van J. van Croes uit 1694 (collectie Gemeentearchief Tilburg)

(Regionaal Archief Tilburg, fotonummer 027815)



Wachtpost "De Nachtegaal". Eind Enschotsestraat – Koestraat (1830; Regionaal Archief Tilburg).

"t dorp Tilburg in de Meijerije". Sepiatekening van Nicolaas Wickart (1748-1815; Regionaal Archief Tilburg, fotonummer 068617)

De Rey's Hof in 1787 geschilderd door J.Vrijmoet (Regionaal Archief Tilburg, fotonummer 008194)

Landschap met huifkar in de omstreken van Boxtel (Museum Boijmans van Beuningen)



Claes Janszn Visscher after the Master of the Small Landscapes, View of a Village, with Church Tower (beeld in het publieke domein)

Molen aan het Galgeven (regionaal archief Tilburg; fotonummer 061549)

Tekst in het regionaal archief Tilburg

Het water uit het Galgenven, toendertijd een klein meer van ca. 16ha groot, werd gebruikt voor de textielindustrie. Het water was weinig ijzerhoudend en van geringe hardheid en daardoor uitmuntend geschikt om wollenstoffen in te wassen en te vollen. Het vollen is het doen krimpen van het weefsel om het zwaarder, sterker en dichter te maken. Voor deze werkzaamheden werden toen arbeidershuisjes en een windvolmolen aan de rand van het ven gebouwd.

Manuscriptkaart vervaardigd door Roelof van der Vleuten, notaris en landmeter van Riel en omgeving. Op de kaart de kerk en molen van Riel, de kerk van Goirle, de oudste kerk van Tilburg, de kerk van Alphen en de kerk van Gilze. 1657

Gilze, Kerkstraat. Repro van een tekening van de kerk van Gilze. In 1809 in het schetsenboek van de landmeter Hendrik Verhees (regionaal archief Tilburg; fotonummer 082371)



Het gemeentehuis van Oisterwijk (1788; Regionaal Archief Tilburg, fotonummer 057136)



Tekening. R.K. kerk van de H. Dionysius op het Heike, thans Stadhuisplein (Regionaal Archief Tilburg, fotonummer 039802)

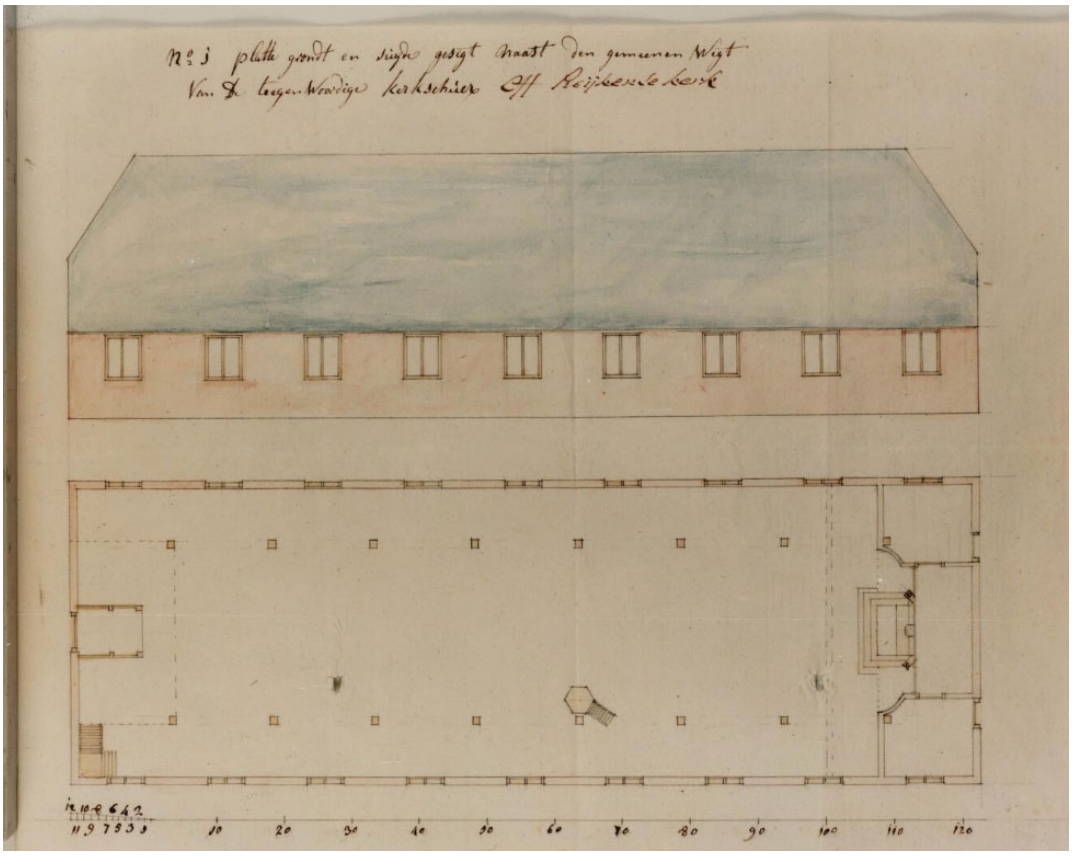
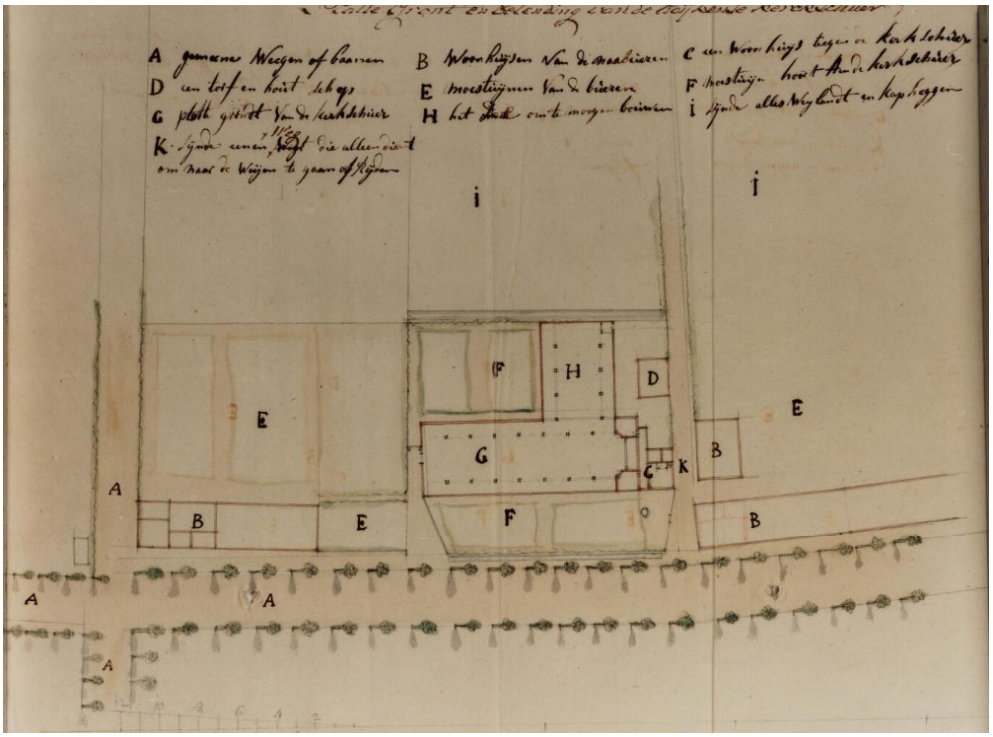
Tekening. Primus van Gilsstraat. Tekening van de schuurkerk van het Heike aan de Oude Kerkstraat, nu Primus van Gilsstraat. Onder, zelfde kerk in de directe omgeving (Regionaal Archief Tilburg, 028968&028973)